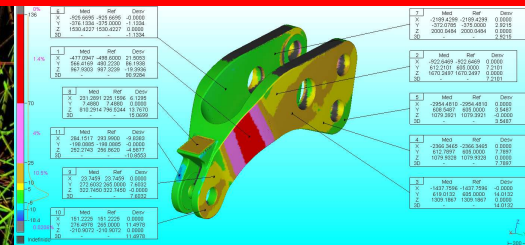
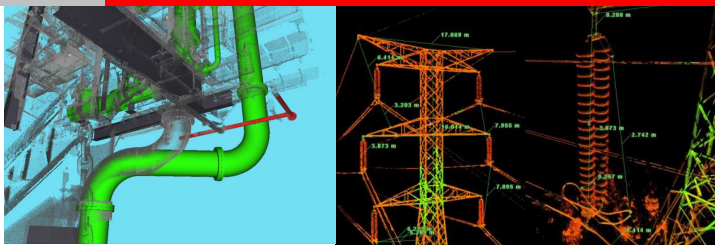




GLOBALGEOSYSTEMS



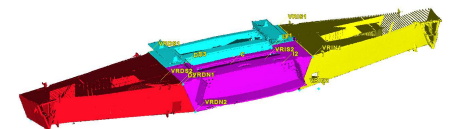
Curso de Tratamiento de Nubes de Puntos

MODULO 3 : Industria



Curso de Tratamiento de Nubes de Puntos, procedentes de diferentes sensores de Leica Geosystems como *Láser Escáner 3D*, *Multiestación* etc. Descripción y análisis del flujo de trabajo, desde la toma de datos, tratamiento de los mismos hasta la obtención de producto final, en diferentes entornos y aplicaciones:

INDUSTRIA (Control Dimensional, Plantas Industriales, Simulaciones de montaje en procesos de fabricación de estructuras, Modelado industrial, Ingeniería inversa, naval, líneas eléctricas, eólica, análisis de interferencias etc.)



■ Cuando y dónde:

Día 18 de mayo.

Lugar: Oficinas de GLOBAL Geosystemes, S.L.

Dirección: Rúa Xesta, 77 A
15.895 Milladoiro - Ames

■ Horario:

De 9:30 a 13:30
y de 15:30 a 19:30 horas.

■ Material didáctico

Entrega de un CD con las presentaciones y ejemplos. Los asistentes recibirán una licencia de SW temporal de un mes. Por ello, se ruega que traigan sus propios ordenadores portátiles.

■ Plazas limitadas

Reservándose las mismas por riguroso orden de inscripción.

■ Precio: 120 €

Curso impartido por **Leica Geosystems**.

Organiza GLOBAL Geosystems, S.L.

RESERVE SU PLAZA CONTACTANDO CON NOSOTROS POR TELÉFONO O EMAIL. PLAZAS LIMITADAS

PRECIO ESPECIAL PARA LA REALIZACIÓN DE LOS 3 MÓDULOS: 300,00 €

GLOBAL Geosystems, S.L.
Teléfono: +34 981 94 32 35
E-mail: info@global-geosystems.com

- when it has to be **right**

Leica
Geosystems